


GEZ	KARTA ADRESOWA ZABYTKU NIERUCHOMEGO		3. Miejscowość
1. Nazwa		2. Czas powstania	ŚWIĄTKOWO
KOŚCIÓŁ PAR. P. W. ŚWIĘTEJ TRÓJCY		XVIII w.	
8. Fotografia z opisem wskazującym orientację albo mapa z zaznaczonym stanowiskiem archeologicznym			4. Adres
			Świątkowo
			88-430 Janowiec Wlkp.
			5. Przynależność administracyjna
			województwo kujawsko-pomorskie powiat żniński gmina Janowiec Wielkopolski
			6. Formy ochrony
			Wpis do rejestru zabytków nr A/869 (AK I 11a/283/33) 14.03.1933
			7. Opracowanie karty (autor, data i podpis)
			Mgr Ewa Kubska-Oleksey, 31.10.2012

GEZ

KARTA ADRESOWA ZABYTKU NIERUCHOMEGO

1.	Nazwa
----	-------

BUDYNEK GŁÓWNY GORZELNI w dawnym
folwarku

2. Czas powstania

XIX/XX w.

3. Miejscowość

ŚWIĄTKOWO

8. Fotografia z opisem wskazującym orientację albo mapa z zaznaczonym stanowiskiem archeologicznym



4. Adres	
----------	--

Świątkowo 1

88-430 Janowiec Wlkp.

5. Przynależność administracyjna

województwo kujawsko-pomorskie

powiat żniński

gmina Janowiec Wielkopolski

6. Formy ochrony

7. Opracowanie karty (autor, data i podpis)

Mgr Ewa Kubska-Oleksy, 31.10.2012

GEZ	KARTA ADRESOWA ZABYTKU NIERUCHOMEGO		3. Miejscowość
1. Nazwa		2. Czas powstania	ŚWIĄTKOWO
ZABUDOWANIA GOSPODARCZE, ob. magazyn przy budynku gorzelni		XIX/XX w.	
8. Fotografia z opisem wskazującym orientację albo mapa z zaznaczonym stanowiskiem archeologicznym			4. Adres
			Świątkowo 1
			88-430 Janowiec Wlkp.
			5. Przynależność administracyjna
			województwo kujawsko-pomorskie
			powiat żniński
			gmina Janowiec Wielkopolski
			6. Formy ochrony
			7. Opracowanie karty (autor, data i podpis)
			Mgr Ewa Kubska-Oleksy, 31.10.2012

GEZ	KARTA ADRESOWA ZABYTKU NIERUCHOMEGO		3. Miejscowość
1. Nazwa		2. Czas powstania	ŚWIĄTKOWO
BUDYNEK MIESZKALNY NR 14/1, TZW. „PONIATÓWKA”		lata 30. XX w.	
8. Fotografia z opisem wskazującym orientację albo mapa z zaznaczonym stanowiskiem archeologicznym			4. Adres
			Świątkowo 14/1
			88-430 Janowiec Wlkp.
			5. Przynależność administracyjna
			województwo kujawsko-pomorskie
			powiat żniński
			gmina Janowiec Wielkopolski
			6. Formy ochrony
			7. Opracowanie karty (autor, data i podpis)
			Mgr Ewa Kubska-Oleksy, 31.10.2012

GEZ	KARTA ADRESOWA ZABYTKU NIERUCHOMEGO		3. Miejscowość <div>ŚWIĄTKOWO</div>
1. Nazwa BUDYNEK MIESZKALNY NR 15, TZW. „PONIATÓWKA”	2. Czas powstania lata 30. XX w.		
8. Fotografia z opisem wskazującym orientację albo mapa z zaznaczonym stanowiskiem archeologicznym 			4. Adres Świątkowo 15 88-430 Janowiec Wlkp.
			5. Przynależność administracyjna województwo kujawsko-pomorskie powiat żniński gmina Janowiec Wielkopolski
			6. Formy ochrony 7. Opracowanie karty (autor, data i podpis) Mgr Ewa Kubska-Oleksy, 31.10.2012

GEZ	KARTA ADRESOWA ZABYTKU NIERUCHOMEGO		3. Miejscowość <div>ŚWIĄTKOWO</div>
1. Nazwa BUDYNEK MIESZKALNY NR 17, TZW. „PONIATÓWKA”		2. Czas powstania lata 30. XX w.	
8. Fotografia z opisem wskazującym orientację albo mapa z zaznaczonym stanowiskiem archeologicznym 			4. Adres Świątkowo 17 88-430 Janowiec Wlkp.
			5. Przynależność administracyjna województwo kujawsko-pomorskie powiat żniński gmina Janowiec Wielkopolski
			6. Formy ochrony
7. Opracowanie karty (autor, data i podpis) Mgr Ewa Kubska-Oleksy, 31.10.2012			

GEZ	KARTA ADRESOWA ZABYTKU NIERUCHOMEGO		3. Miejscowość ŚWIĄTKOWO
1. Nazwa BUDYNEK MIESZKALNY NR 18, TZW. „PONIATÓWKA”		2. Czas powstania lata 30. XX w.	
8. Fotografia z opisem wskazującym orientację albo mapa z zaznaczonym stanowiskiem archeologicznym 			4. Adres Świątkowo 18 88-430 Janowiec Wlkp.
			5. Przynależność administracyjna województwo kujawsko-pomorskie powiat żniński gmina Janowiec Wielkopolski
			6. Formy ochrony
			7. Opracowanie karty (autor, data i podpis) Mgr Ewa Kubska-Oleksy, 31.10.2012

GEZ	KARTA ADRESOWA ZABYTKU NIERUCHOMEGO
-----	-------------------------------------

GEZ	KARTA ADRESOWA ZABYTKU NIERUCHOMEGO
-----	-------------------------------------

1. Nazwa

BUDYNEK MIESZKALNY NR 19, TZW.
„PONIATÓWKA”

1. Nazwa

BUDYNEK MIESZKALNY NR 19, TZW.
„PONIATÓWKA”

2. Czas powstania

lata 30. XX w.

2. Czas powstania

lata 30. XX w.

3. Miejscowość

ŚWIĄTKOWO

3. Miejscowość

ŚWIĄTKOWO

8. Fotografia z opisem wskazującym orientację albo mapa z zaznaczonym stanowiskiem archeologicznym

A photograph of a traditional wooden house with a steep, red-tiled roof and a brick chimney. The house has dark wood siding and a small window in the gable. A satellite dish is mounted on the side wall. The house is surrounded by a fence and some vegetation.

4. Adres

Świątkowo 19

88-430 Janowiec Wlkp.

4. Adres

Świątkowo 19

88-430 Janowiec Wlkp.

4. Adres

Świątkowo 19

88-430 Janowiec Wlkp.

5. Przynależność administracyjna

województwo kujawsko-pomorskie

powiat żniński

gmina Janowiec Wielkopolski

5. Przynależność administracyjna

województwo kujawsko-pomorskie

powiat żniński

gmina Janowiec Wielkopolski

5. Przynależność administracyjna

województwo kujawsko-pomorskie

powiat żniński

gmina Janowiec Wielkopolski

5. Przynależność administracyjna

województwo kujawsko-pomorskie

powiat żniński

gmina Janowiec Wielkopolski

6. Formy ochrony

6. Formy ochrony

6. Formy ochrony



GEZ	KARTA ADRESOWA ZABYTKU NIERUCHOMEGO		3. Miejscowość <div>ŚWIĄTKOWO</div>
1. Nazwa BUDYNEK MIESZKALNY NR 20, TZW. „PONIATÓWKA”		2. Czas powstania lata 30. XX w.	
8. Fotografia z opisem wskazującym orientację albo mapa z zaznaczonym stanowiskiem archeologicznym 			4. Adres Świątkowo 20 88-430 Janowiec Wlkp.
			5. Przynależność administracyjna województwo kujawsko-pomorskie powiat żniński gmina Janowiec Wielkopolski
			6. Formy ochrony 7. Opracowanie karty (autor, data i podpis) Mgr Ewa Kubska-Oleksy, 31.10.2012

GEZ	KARTA ADRESOWA ZABYTKU NIERUCHOMEGO		3. Miejscowość
1. Nazwa		2. Czas powstania	ŚWIĄTKOWO
BUDYNEK MIESZKALNY NR 21, TZW. „PONIATÓWKA”		lata 30. XX w.	
8. Fotografia z opisem wskazującym orientację albo mapa z zaznaczonym stanowiskiem archeologicznym			4. Adres
			Świątkowo 21
			88-430 Janowiec Wlkp.
			5. Przynależność administracyjna
			województwo kujawsko-pomorskie
			powiat żniński
			gmina Janowiec Wielkopolski
			6. Formy ochrony
			7. Opracowanie karty (autor, data i podpis)
			Mgr Ewa Kubska-Oleksy, 31.10.2012

GEZ	KARTA ADRESOWA ZABYTKU NIERUCHOMEGO		3. Miejscowość <div>ŚWIĄTKOWO</div>
1. Nazwa BUDYNEK MIESZKALNY NR 22, TZW. „PONIATÓWKA”	2. Czas powstania lata 30. XX w.		
8. Fotografia z opisem wskazującym orientację albo mapa z zaznaczonym stanowiskiem archeologicznym 			4. Adres Świątkowo 22 88-430 Janowiec Wlkp.
			5. Przynależność administracyjna województwo kujawsko-pomorskie powiat żniński gmina Janowiec Wielkopolski
			6. Formy ochrony 7. Opracowanie karty (autor, data i podpis) Mgr Ewa Kubska-Oleksy, 31.10.2012

GEZ		KARTA ADRESOWA ZABYTKU NIERUCHOMEGO		3. Miejscowość	
1. Nazwa		2. Czas powstania		ŚWIĄTKOWO	
CHLEWIK przy domu, tzw. „poniatówce” nr 25		lata 30. XX w.			
8. Fotografia z opisem wskazującym orientację albo mapa z zaznaczonym stanowiskiem archeologicznym				4. Adres	
				Świątkowo 25	
				88-430 Janowiec Wlkp.	
				5. Przynależność administracyjna	
				województwo kujawsko-pomorskie powiat żniński gmina Janowiec Wielkopolski	
				6. Formy ochrony	
				7. Opracowanie karty (autor, data i podpis)	
				Mgr Ewa Kubska-Oleksy, 31.10.2012	

GEZ		KARTA ADRESOWA ZABYTKU NIERUCHOMEGO		3. Miejscowość	
1. Nazwa		2. Czas powstania		ŚWIĄTKOWO	
BUDYNEK MIESZKALNY NR 26, TZW. „PONIATÓWKA” z zabudowaniami gospodarczymi		lata 30. XX w.			
8. Fotografia z opisem wskazującym orientację albo mapa z zaznaczonym stanowiskiem archeologicznym				4. Adres	
				Świątkowo 26	
				88-430 Janowiec Wlkp.	
				5. Przynależność administracyjna	
				województwo kujawsko-pomorskie	
				powiat żniński	
				gmina Janowiec Wielkopolski	
				6. Formy ochrony	
				7. Opracowanie karty (autor, data i podpis)	
				Mgr Ewa Kubska-Oleksy, 31.10.2012	

GEZ	KARTA ADRESOWA ZABYTKU NIERUCHOMEGO		3. Miejscowość <div>ŚWIĄTKOWO</div>
1. Nazwa OBORA, ob. zabudowania gospodarcze przy budynku mieszkalnym nr 26, tzw. „poniatówce”	2. Czas powstania lata 30. XX w.		
8. Fotografia z opisem wskazującym orientację albo mapa z zaznaczonym stanowiskiem archeologicznym 			4. Adres Świątkowo 26 88-430 Janowiec Wlkp.
			5. Przynależność administracyjna województwo kujawsko-pomorskie powiat żniński gmina Janowiec Wielkopolski
			6. Formy ochrony
			7. Opracowanie karty (autor, data i podpis) Mgr Ewa Kubska-Oleksey, 31.10.2012

GEZ	KARTA ADRESOWA ZABYTKU NIERUCHOMEGO		3. Miejscowość <div>ŚWIĄTKOWO</div>
1. Nazwa STODOŁA, ob. zabudowania gospodarcze przy budynku mieszkalnym nr 26, tzw. „poniatówce”	2. Czas powstania lata 30. XX w.		
8. Fotografia z opisem wskazującym orientację albo mapa z zaznaczonym stanowiskiem archeologicznym 			4. Adres Świątkowo 26 88-430 Janowiec Wlkp.
			5. Przynależność administracyjna województwo kujawsko-pomorskie powiat żniński gmina Janowiec Wielkopolski
			6. Formy ochrony 7. Opracowanie karty (autor, data i podpis) Mgr Ewa Kubska-Oleksy, 31.10.2012

GEZ	KARTA ADRESOWA ZABYTKU NIERUCHOMEGO		3. Miejscowość <div>ŚWIĄTKOWO</div>
1. Nazwa CHLEWIK przy domu, tzw. „poniatówce” nr 29	2. Czas powstania lata 30. XX w.		
8. Fotografia z opisem wskazującym orientację albo mapa z zaznaczonym stanowiskiem archeologicznym 			4. Adres Świątkowo 29 88-430 Janowiec Wlkp.
			5. Przynależność administracyjna województwo kujawsko-pomorskie powiat żniński gmina Janowiec Wielkopolski
			6. Formy ochrony 7. Opracowanie karty (autor, data i podpis) Mgr Ewa Kubska-Oleksy, 31.10.2012

GEZ		KARTA ADRESOWA ZABYTKU NIERUCHOMEGO		3. Miejscowość	
1. Nazwa		2. Czas powstania		ŚWIĄTKOWO	
BUDYNEK MIESZKALNY NR 30, TZW. „PONIATÓWKA” z zabudowaniami gospodarczymi		lata 30. XX w.			
8. Fotografia z opisem wskazującym orientację albo mapa z zaznaczonym stanowiskiem archeologicznym				4. Adres	
				Świątkowo 30	
				88-430 Janowiec Wlkp.	
				5. Przynależność administracyjna	
				województwo kujawsko-pomorskie	
				powiat żniński	
				gmina Janowiec Wielkopolski	
				6. Formy ochrony	
				7. Opracowanie karty (autor, data i podpis)	
				Mgr Ewa Kubska-Oleksy, 31.10.2012	

GEZ		KARTA ADRESOWA ZABYTKU NIERUCHOMEGO		3. Miejscowość	
1. Nazwa		2. Czas powstania		ŚWIĄTKOWO	
STODOŁA, ob. zabudowania gospodarcze przy budynku mieszkalnym nr 30, tzw. „poniatówce”		lata 30. XX w.			
				4. Adres	
				Świątkowo 30	
				88-430 Janowiec Wlkp.	
				5. Przynależność administracyjna	
				województwo kujawsko-pomorskie	
				powiat żniński	
				gmina Janowiec Wielkopolski	
				6. Formy ochrony	
				7. Opracowanie karty (autor, data i podpis)	
				Mgr Ewa Kubska-Oleksy, 31.10.2012	

GEZ	KARTA ADRESOWA ZABYTKU NIERUCHOMEGO		3. Miejscowość <div>ŚWIĄTKOWO</div>
1. Nazwa BUDYNEK MIESZKALNY NR 31, TZW. „PONIATÓWKA”	2. Czas powstania lata 30. XX w.		
8. Fotografia z opisem wskazującym orientację albo mapa z zaznaczonym stanowiskiem archeologicznym 			4. Adres Świątkowo 31 88-430 Janowiec Wlkp.
			5. Przynależność administracyjna województwo kujawsko-pomorskie powiat żniński gmina Janowiec Wielkopolski
			6. Formy ochrony 7. Opracowanie karty (autor, data i podpis) Mgr Ewa Kubska-Oleksy, 31.10.2012

GEZ	KARTA ADRESOWA ZABYTKU NIERUCHOMEGO		3. Miejscowość <div>ŚWIĄTKOWO</div>
1. Nazwa <div>BUDYNEK MIESZKALNY NR 33, TZW. „PONIATÓWKA”</div>	2. Czas powstania <div>lata 30. XX w.</div>		
8. Fotografia z opisem wskazującym orientację albo mapa z zaznaczonym stanowiskiem archeologicznym 			4. Adres <div>Świątkowo 33 88-430 Janowiec Wlkp.</div>
			5. Przynależność administracyjna <div>województwo kujawsko-pomorskie powiat żniński gmina Janowiec Wielkopolski</div>
			6. Formy ochrony 7. Opracowanie karty (autor, data i podpis) <div>Mgr Ewa Kubska-Oleksy, 31.10.2012</div>

GEZ		KARTA ADRESOWA ZABYTKU NIERUCHOMEGO		3. Miejscowość	
1. Nazwa		2. Czas powstania		ŚWIĄTKOWO	
BUDYNEK MIESZKALNY NR 35, TZW. „PONIATÓWKA”		lata 30. XX w.			
				8. Fotografia z opisem wskazującym orientację albo mapa z zaznaczonym stanowiskiem archeologicznym	
				4. Adres	
				Świątkowo 35 88-430 Janowiec Wlkp.	
				5. Przynależność administracyjna	
				województwo kujawsko-pomorskie	
				powiat żniński	
				gmina Janowiec Wielkopolski	
				6. Formy ochrony	
				7. Opracowanie karty (autor, data i podpis)	
				Mgr Ewa Kubska-Oleksy, 31.10.2012	

GEZ		KARTA ADRESOWA ZABYTKU NIERUCHOMEGO		3. Miejscowość	
1. Nazwa		2. Czas powstania		ŚWIĄTKOWO	
BUDYNEK MIESZKALNY NR 37, TZW. „PONIATÓWKA”		lata 30. XX w.			
8. Fotografia z opisem wskazującym orientację albo mapa z zaznaczonym stanowiskiem archeologicznym				4. Adres	
				Świątkowo 37	
				88-430 Janowiec Wlkp.	
				5. Przynależność administracyjna	
				województwo kujawsko-pomorskie powiat żniński gmina Janowiec Wielkopolski	
				6. Formy ochrony	
				7. Opracowanie karty (autor, data i podpis)	
				Mgr Ewa Kubska-Oleksy, 31.10.2012	

GEZ		KARTA ADRESOWA ZABYTKU NIERUCHOMEGO		3. Miejscowość	
1. Nazwa		2. Czas powstania		ŚWIĄTKOWO	
BUDYNEK MIESZKALNY NR 39, TZW. „PONIATÓWKA”		lata 30. XX w.			
				4. Adres	
				Świątkowo 39	
				88-430 Janowiec Wlkp.	
				5. Przynależność administracyjna	
				województwo kujawsko-pomorskie	
				powiat żniński	
				gmina Janowiec Wielkopolski	
				6. Formy ochrony	
				7. Opracowanie karty (autor, data i podpis)	
				Mgr Ewa Kubska-Oleksy, 31.10.2012	


GEZ	KARTA ADRESOWA ZABYTKU NIERUCHOMEGO		3. Miejscowość <div>ŚWIĄTKOWO</div>
1. Nazwa BUDYNEK MIESZKALNY NR 45, ob. nieużytkowany	2. Czas powstania pocz. XX w.		
8. Fotografia z opisem wskazującym orientację albo mapa z zaznaczonym stanowiskiem archeologicznym 			4. Adres Świątkowo 45 88-430 Janowiec Wlkp.
			5. Przynależność administracyjna województwo kujawsko-pomorskie powiat żniński gmina Janowiec Wielkopolski
			6. Formy ochrony 7. Opracowanie karty (autor, data i podpis) Mgr Ewa Kubska-Oleksey, 31.10.2012

GEZ	KARTA ADRESOWA ZABYTKU NIERUCHOMEGO		3. Miejscowość <div>ŚWIĄTKOWO</div>
1. Nazwa BUDYNEK MIESZKALNY NR 49, TZW. „PONIATÓWKA” ze stodołą	2. Czas powstania lata 30. XX w.		
8. Fotografia z opisem wskazującym orientację albo mapa z zaznaczonym stanowiskiem archeologicznym 			4. Adres Świątkowo 49 88-430 Janowiec Wlkp.
			5. Przynależność administracyjna województwo kujawsko-pomorskie powiat żniński gmina Janowiec Wielkopolski
			6. Formy ochrony 7. Opracowanie karty (autor, data i podpis) Mgr Ewa Kubska-Oleksy, 31.10.2012

GEZ		KARTA ADRESOWA ZABYTKU NIERUCHOMEGO		3. Miejscowość	
1. Nazwa		2. Czas powstania		ŚWIĄTKOWO	
STODOŁA przy budynku mieszkalnym nr 49, tzw. „poniatówce”		lata 30. XX w.			
				4. Adres	
				Świątkowo 49	
				88-430 Janowiec Wlkp.	
				5. Przynależność administracyjna	
				województwo kujawsko-pomorskie	
powiat żniński					
gmina Janowiec Wielkopolski					
				6. Formy ochrony	
				7. Opracowanie karty (autor, data i podpis)	
				Mgr Ewa Kubska-Oleksy, 31.10.2012	

GEZ	KARTA ADRESOWA ZABYTKU NIERUCHOMEGO		3. Miejscowość <div>ŚWIĄTKOWO</div>
1. Nazwa <div>BUDYNEK MIESZKALNY NR 50, TZW. „PONIATÓWKA”</div>	2. Czas powstania <div>lata 30. XX w.</div>		
8. Fotografia z opisem wskazującym orientację albo mapa z zaznaczonym stanowiskiem archeologicznym 			4. Adres <div>Świątkowo 50</div> <div>88-430 Janowiec Wlkp.</div>
			5. Przynależność administracyjna <div>województwo kujawsko-pomorskie</div> <div>powiat żniński</div> <div>gmina Janowiec Wielkopolski</div>
			6. Formy ochrony
7. Opracowanie karty (autor, data i podpis) <div>Mgr Ewa Kubska-Oleksy, 31.10.2012</div>			

GEZ	KARTA ADRESOWA ZABYTKU NIERUCHOMEGO		3. Miejscowość <div>ŚWIĄTKOWO</div>
1. Nazwa BUDYNEK MIESZKALNY NR 51, TZW. „PONIATÓWKA”, ob. nieużytkowany	2. Czas powstania lata 30. XX w.		
8. Fotografia z opisem wskazującym orientację albo mapa z zaznaczonym stanowiskiem archeologicznym 			4. Adres Świątkowo 51 88-430 Janowiec Wlkp.
			5. Przynależność administracyjna województwo kujawsko-pomorskie powiat żniński gmina Janowiec Wielkopolski
			6. Formy ochrony 7. Opracowanie karty (autor, data i podpis) Mgr Ewa Kubska-Oleksy, 31.10.2012

GEZ	KARTA ADRESOWA ZABYTKU NIERUCHOMEGO		3. Miejscowość <div>ŚWIĄTKOWO</div>
1. Nazwa <div>PLEBANIA</div>		2. Czas powstania <div>XIX/XX w.</div>	
8. Fotografia z opisem wskazującym orientację albo mapa z zaznaczonym stanowiskiem archeologicznym 			4. Adres <div>Świątkowo 59</div> <div>88-430 Janowiec Wlkp.</div>
			5. Przynależność administracyjna <div>województwo kujawsko-pomorskie</div> <div>powiat żniński</div> <div>gmina Janowiec Wielkopolski</div>
			6. Formy ochrony 7. Opracowanie karty (autor, data i podpis) <div>Mgr Michał Oleksy, 31.10.2012</div>

GEZ	KARTA ADRESOWA ZABYTKU NIERUCHOMEGO		3. Miejscowość <div>ŚWIĄTKOWO</div>
1. Nazwa BUDYNEK MIESZKALNY NR 84, TZW. „PONIATÓWKA” z zespołem zabudowań gospodarczych	2. Czas powstania lata 30. XX w.		
8. Fotografia z opisem wskazującym orientację albo mapa z zaznaczonym stanowiskiem archeologicznym 			4. Adres Świątkowo 84 88-430 Janowiec Wlkp.
			5. Przynależność administracyjna województwo kujawsko-pomorskie powiat żniński gmina Janowiec Wielkopolski
			6. Formy ochrony 7. Opracowanie karty (autor, data i podpis) Mgr Ewa Kubska-Oleksy, 31.10.2012

GEZ	KARTA ADRESOWA ZABYTKU NIERUCHOMEGO		3. Miejscowość
1. Nazwa		2. Czas powstania	ŚWIĄTKOWO
STODOŁA przy budynku mieszkalnym nr 84, tzw. „poniatówce”		lata 30. XX w.	
8. Fotografia z opisem wskazującym orientację albo mapa z zaznaczonym stanowiskiem archeologicznym			4. Adres
			Świątkowo 84
			88-430 Janowiec Wlkp.
			5. Przynależność administracyjna
			województwo kujawsko-pomorskie
			powiat żniński
			gmina Janowiec Wielkopolski
			6. Formy ochrony
			7. Opracowanie karty (autor, data i podpis)
			Mgr Ewa Kubska-Oleksy, 31.10.2012

GEZ	KARTA ADRESOWA ZABYTKU NIERUCHOMEGO		3. Miejscowość <div>ŚWIĄTKOWO</div>
1. Nazwa CHLEWIK przy domu, tzw. „poniatówce” nr 84	2. Czas powstania lata 30. XX w.		
8. Fotografia z opisem wskazującym orientację albo mapa z zaznaczonym stanowiskiem archeologicznym 			4. Adres Świątkowo 84 88-430 Janowiec Wlkp.
			5. Przynależność administracyjna województwo kujawsko-pomorskie powiat żniński gmina Janowiec Wielkopolski
			6. Formy ochrony
7. Opracowanie karty (autor, data i podpis) Mgr Ewa Kubska-Oleksy, 31.10.2012			

GEZ	KARTA ADRESOWA ZABYTKU NIERUCHOMEGO		3. Miejscowość <div>ŚWIĄTKOWO</div>
1. Nazwa STODOŁA przy budynku mieszkalnym nr 85, tzw. „poniatówce”	2. Czas powstania lata 30. XX w.		
8. Fotografia z opisem wskazującym orientację albo mapa z zaznaczonym stanowiskiem archeologicznym 			4. Adres Świątkowo 85 88-430 Janowiec Wlkp.
			5. Przynależność administracyjna województwo kujawsko-pomorskie powiat żniński gmina Janowiec Wielkopolski
			6. Formy ochrony 7. Opracowanie karty (autor, data i podpis) Mgr Ewa Kubska-Oleksy, 31.10.2012

GEZ	KARTA ADRESOWA ZABYTKU NIERUCHOMEGO		3. Miejscowość <div>ŚWIĄTKOWO</div>
1. Nazwa <div>BUDYNEK MIESZKALNY NR 86, TZW. „PONIATÓWKA”</div>	2. Czas powstania <div>lata 30. XX w.</div>		
8. Fotografia z opisem wskazującym orientację albo mapa z zaznaczonym stanowiskiem archeologicznym 			4. Adres <div>Świątkowo 86</div> <div>88-430 Janowiec Wlkp.</div>
			5. Przynależność administracyjna <div>województwo kujawsko-pomorskie</div> <div>powiat żniński</div> <div>gmina Janowiec Wielkopolski</div>
			6. Formy ochrony 7. Opracowanie karty (autor, data i podpis) <div>Mgr Ewa Kubska-Oleksy, 31.10.2012</div>

GEZ		KARTA ADRESOWA ZABYTKU NIERUCHOMEGO		3. Miejscowość	
1. Nazwa		2. Czas powstania		ŚWIĄTKOWO	
BUDYNEK MIESZKALNY NR 87, TZW. „PONIAŁÓWKA”		lata 30. XX w.			
8. Fotografia z opisem wskazującym orientację albo mapa z zaznaczonym stanowiskiem archeologicznym				4. Adres	
				Świątkowo 87	
				88-430 Janowiec Wlkp.	
				5. Przynależność administracyjna	
				województwo kujawsko-pomorskie powiat żniński gmina Janowiec Wielkopolski	
				6. Formy ochrony	
				7. Opracowanie karty (autor, data i podpis)	
				Mgr Ewa Kubska-Oleksy, 31.10.2012	

GEZ	KARTA ADRESOWA ZABYTKU NIERUCHOMEGO		3. Miejscowość <div>ŚWIĄTKOWO</div>
1. Nazwa <div>BUDYNEK MIESZKALNO-GOSPODARCZY</div>	2. Czas powstania <div>kon. XIX w.</div>		
8. Fotografia z opisem wskazującym orientację albo mapa z zaznaczonym stanowiskiem archeologicznym 			4. Adres <div>Świątkowo, naprzeciw budynku mieszkalnego nr 88</div> <div>88-430 Janowiec Wlkp.</div>
			5. Przynależność administracyjna <div>województwo kujawsko-pomorskie</div> <div>powiat żniński</div> <div>gmina Janowiec Wielkopolski</div>
			6. Formy ochrony
7. Opracowanie karty (autor, data i podpis) <div>Mgr Ewa Kubska-Oleksy, 31.10.2012</div>			

GEZ	KARTA ADRESOWA ZABYTKU NIERUCHOMEGO		3. Miejscowość <div>ŚWIĄTKOWO</div>
1. Nazwa BUDYNEK MIESZKALNY NR 92, TZW. „PONIATÓWKA” ze stodołą	2. Czas powstania lata 30. XX w.		
8. Fotografia z opisem wskazującym orientację albo mapa z zaznaczonym stanowiskiem archeologicznym 			4. Adres Świątkowo 92 88-430 Janowiec Wlkp.
			5. Przynależność administracyjna województwo kujawsko-pomorskie powiat żniński gmina Janowiec Wielkopolski
			6. Formy ochrony 7. Opracowanie karty (autor, data i podpis) Mgr Ewa Kubska-Oleksy, 31.10.2012

GEZ

KARTA ADRESOWA ZABYTKU NIERUCHOMEGO

1. Nazwa

STODOŁA przy budynku mieszkalnym nr 92, tzw.
„poniatówce”

2. Czas powstania

lata 30. XX w.

3. Miejscowość

ŚWIĄTKOWO

8. Fotografia z opisem wskazującym orientację albo mapa z zaznaczonym stanowiskiem archeologicznym



4. Adres	
----------	--

Świątkowo 92

88-430 Janowiec Wlkp.

5. Przynależność administracyjna

województwo kujawsko-pomorskie

powiat żniński

gmina Janowiec Wielkopolski



6. Formy ochrony

7. Opracowanie karty (autor, data i podpis)

Mgr Ewa Kubska-Oleksy, 31.10.2012

GEZ	KARTA ADRESOWA ZABYTKU NIERUCHOMEGO		3. Miejscowość ŚWIĄTKOWO
1. Nazwa BUDYNEK MIESZKALNY NR 98, TZW. „PONIATÓWKA”	2. Czas powstania lata 30. XX w.		
8. Fotografia z opisem wskazującym orientację albo mapa z zaznaczonym stanowiskiem archeologicznym 			4. Adres Świątkowo 98 88-430 Janowiec Wlkp.
			5. Przynależność administracyjna województwo kujawsko-pomorskie powiat żniński gmina Janowiec Wielkopolski
			6. Formy ochrony 7. Opracowanie karty (autor, data i podpis) Mgr Ewa Kubska-Oleksy, 31.10.2012

GEZ	KARTA ADRESOWA ZABYTKU NIERUCHOMEGO		3. Miejscowość
1. Nazwa	2. Czas powstania	ŚWIĄTKOWO	
GRÓB WIKTORA CIĘŻKIEGO – miejsce pamięci narodowej	I poł. XX w.		
8. Fotografia z opisem wskazującym orientację albo mapa z zaznaczonym stanowiskiem archeologicznym		4. Adres	
		Świątkowo, teren cmentarza par.	
		88-430 Janowiec Wlkp.	
		5. Przynależność administracyjna	
		województwo kujawsko-pomorskie	
		powiat żniński	
		gmina Janowiec Wielkopolski	
		6. Formy ochrony	
		7. Opracowanie karty (autor, data i podpis)	
		Mgr Ewa Kubska-Oleksy, 31.10.2012	

GEZ	KARTA ADRESOWA ZABYTKU NIERUCHOMEGO		3. Miejscowość <div>ŚWIĄTKOWO</div>
1. Nazwa <div>KAPLICZKA PRZYDROŻNA</div>	2. Czas powstania <div>1878 i 1946 r.</div>		
8. Fotografia z opisem wskazującym orientację albo mapa z zaznaczonym stanowiskiem archeologicznym <div>   </div>			4. Adres <div>Świątkowo, centrum wsi</div> <div>88-430 Janowiec Wlkp.</div>
			5. Przynależność administracyjna <div>województwo kujawsko-pomorskie</div> <div>powiat żniński</div> <div>gmina Janowiec Wielkopolski</div>
			6. Formy ochrony 7. Opracowanie karty (autor, data i podpis) <div>Mgr Ewa Kubska-Oleksey, 31.10.2012</div>

GEZ	KARTA ADRESOWA ZABYTKU NIERUCHOMEGO		3. Miejscowość <div>ŚWIĄTKOWO</div>
1. Nazwa <div>PARK</div>	2. Czas powstania <div>pocz. XX w.</div>	4. Adres <div>Świątkowo 45</div> <div>88-430 Janowiec Wlkp.</div>	
8. Fotografia z opisem wskazującym orientację albo mapa z zaznaczonym stanowiskiem archeologicznym 			5. Przynależność administracyjna <div>województwo kujawsko-pomorskie</div> <div>powiat żniński</div> <div>gmina Janowiec Wielkopolski</div>
6. Formy ochrony <div>Wpis do rejestru zabytków nr A/1317 (174/A)</div> <div>05.06.1985</div>			7. Opracowanie karty (autor, data i podpis) <div>Mgr Ewa Kubska-Oleksy, 31.10.2012</div>